ΚΛΙΜΑΚΑ : ΜΗΚΩΝ 1:1000 ΥΨΩΝ 1:1000



ΟΡΙΖΩΝ Η = 420.00

ΟΝΟΜΑΣΙΑ ΔΙΑΤΟΜΗΣ	K6	K5
ΥΦΙΣΤΑΜΕΝΑ ΥΨΟΜΕΤΡΑ ΕΔΑΦΟΥΣ	500.27	499.85
ΥΨΟΜΕΤΡΑ ΣΚΑΜΜΑΤΟΣ	499.17	498.95
ΒΑΘΟΣ ΣΚΑΜΜΑΤΟΣ	0.90	0.90
ΑΠΟΣΤΑΣΕΙΣ ΜΕΤΑΞΥ		165.87
ΑΠΟΣΤΑΣΕΙΣ ΑΠΟ ΤΗΝ ΑΡΧΗ	0.00	165.87
ΧΙΛΙΟΜΕΤΡΗΣΗ	0+0	0+100

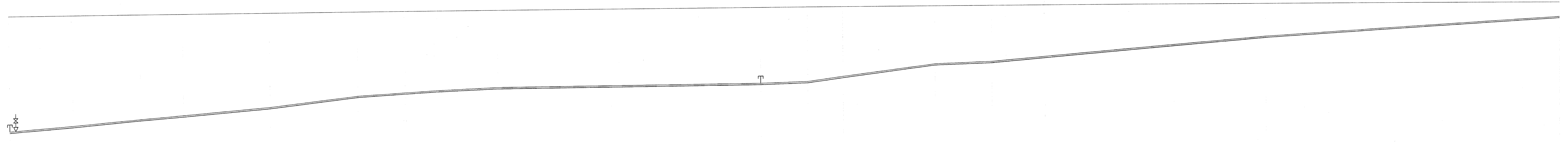

ΟΡΙΖΩΝ Η = 404.00

ΟΝΟΜΑΣΙΑ ΔΙΑΤΟΜΗΣ	K7	226	229	231	236	242	253	K15
ΥΦΙΣΤΑΜΕΝΑ ΥΨΟΜΕΤΡΑ ΕΔΑΦΟΥΣ	513.29	516.49	520.54	522.83	527.74	534.67	537.80	539.55
ΥΨΟΜΕΤΡΑ ΣΚΑΜΜΑΤΟΣ	512.39	515.59	519.64	521.93	526.84	533.77	536.90	538.65
ΒΑΘΟΣ ΣΚΑΜΜΑΤΟΣ	0.90	0.90	0.90	0.90	0.90	0.90	0.90	0.90
ΑΠΟΣΤΑΣΕΙΣ ΜΕΤΑΞΥ		43.74	46.97	29.58	60.05	60.67	53.29	43.70
ΑΠΟΣΤΑΣΕΙΣ ΑΠΟ ΤΗΝ ΑΡΧΗ	0.00	43.74	90.71	120.29	180.34	241.01	294.30	338.00

ΟΝΟΜΑΣΙΑ ΔΙΑΤΟΜΗΣ	100	94	91	80	74	47	K8
ΥΦΙΣΤΑΜΕΝΑ ΥΨΟΜΕΤΡΑ ΕΔΑΦΟΥΣ	540.48	541.40	544.68	552.86	554.20	570.31	582.94
ΥΨΟΜΕΤΡΑ ΣΚΑΜΜΑΤΟΣ	539.50	540.50	543.70	554.96	553.30	569.41	582.04
ΒΑΘΟΣ ΣΚΑΜΜΑΤΟΣ	0.90	0.90	0.90	0.90	0.90	0.90	0.90
ΑΠΟΣΤΑΣΕΙΣ ΜΕΤΑΞΥ	181.91	32.41	24.38	63.71	39.08	189.50	202.62
ΑΠΟΣΤΑΣΕΙΣ ΑΠΟ ΤΗΝ ΑΡΧΗ	519.91	552.32	576.70	640.41	679.49	868.99	1071.61

ΧΙΛΙΟΜΕΤΡΗΣΗ: 0+0, 0+100, 0+200, 0+300, 0+400, 0+500, PNO/ΦΟ, 0+600, 0+700, 0+800, 0+900, 1+0

ΚΛΙΜΑΚΑ : ΜΗΚΩΝ 1:1000 ΥΨΩΝ 1:1000



ΟΡΙΖΩΝ Η = 411.00

ΟΝΟΜΑΣΙΑ ΔΙΑΤΟΜΗΣ	K6	221	K14
ΥΦΙΣΤΑΜΕΝΑ ΥΨΟΜΕΤΡΑ ΕΔΑΦΟΥΣ	500.27	498.99	499.69
ΥΨΟΜΕΤΡΑ ΣΚΑΜΜΑΤΟΣ	499.37	489.09	498.79
ΒΑΘΟΣ ΣΚΑΜΜΑΤΟΣ	0.90	0.90	0.90
ΑΠΟΣΤΑΣΕΙΣ ΜΕΤΑΞΥ		60.53	122.52
ΑΠΟΣΤΑΣΕΙΣ ΑΠΟ ΤΗΝ ΑΡΧΗ	0.00	60.53	183.05
ΧΙΛΙΟΜΕΤΡΗΣΗ	0+0		PNO/ΦΟ 0+100

ΚΛΙΜΑΚΑ : ΜΗΚΩΝ 1:1000 ΥΨΩΝ 1:1000

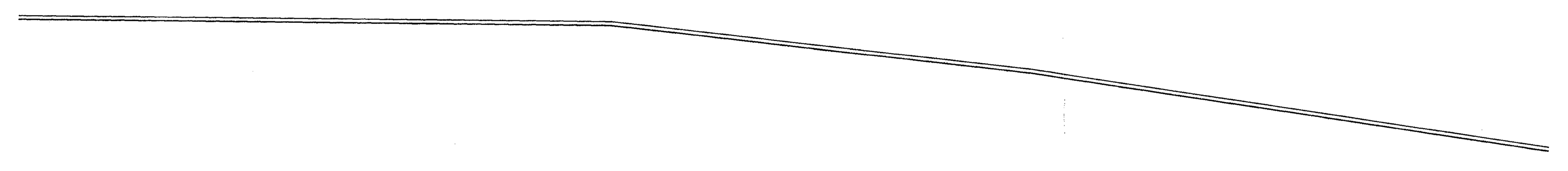

ΟΡΙΖΩΝ Η = 403.00

ΟΝΟΜΑΣΙΑ ΔΙΑΤΟΜΗΣ	K10	155	172	K2
ΥΦΙΣΤΑΜΕΝΑ ΥΨΟΜΕΤΡΑ ΕΔΑΦΟΥΣ	565.92	562.34	549.21	528.36
ΥΨΟΜΕΤΡΑ ΣΚΑΜΜΑΤΟΣ	565.02	561.44	548.31	527.46
ΒΑΘΟΣ ΣΚΑΜΜΑΤΟΣ	0.90	0.90	0.90	0.90
ΑΠΟΣΤΑΣΕΙΣ ΜΕΤΑΞΥ		146.20	103.17	127.87
ΑΠΟΣΤΑΣΕΙΣ ΑΠΟ ΤΗΝ ΑΡΧΗ	0.00	146.20	249.37	377.24

ΧΙΛΙΟΜΕΤΡΗΣΗ: 0+0, 0+100, PNO/ΦΟ 0+200, 0+300

ΚΛΙΜΑΚΑ : ΜΗΚΩΝ 1:1000 ΥΨΩΝ 1:1000

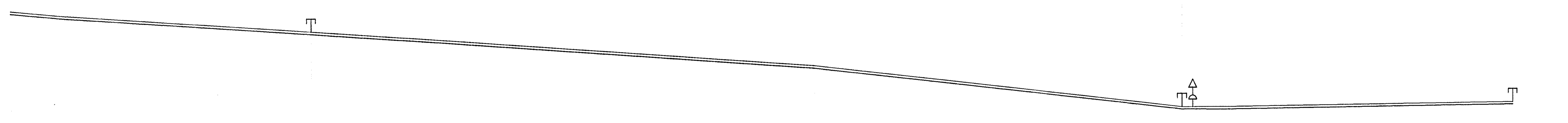

ΟΡΙΖΩΝ Η = 369.00

ΟΝΟΜΑΣΙΑ ΔΙΑΤΟΜΗΣ	K11	12	3	19	K5	304	K4
ΥΦΙΣΤΑΜΕΝΑ ΥΨΟΜΕΤΡΑ ΕΔΑΦΟΥΣ	538.73	536.86	530.02	515.96	499.85	499.78	501.28
ΥΨΟΜΕΤΡΑ ΣΚΑΜΜΑΤΟΣ	537.83	535.96	529.12	515.06	498.95	498.88	500.38
ΒΑΘΟΣ ΣΚΑΜΜΑΤΟΣ	0.90	0.90	0.90	0.90	0.90	0.90	0.90
ΑΠΟΣΤΑΣΕΙΣ ΜΕΤΑΞΥ		18.54	94.70	189.43	138.59	17.43	106.92
ΑΠΟΣΤΑΣΕΙΣ ΑΠΟ ΤΗΝ ΑΡΧΗ	0.00	18.54	113.24	302.67	441.26	458.69	565.61

ΧΙΛΙΟΜΕΤΡΗΣΗ: 0+0, 0+100, 0+200, PNO/ΦΟ 0+300, 0+400, 0+500

ΥΠΟΜΝΗΜΑ
- Φρεάτιο εκκένωσης
- Φρεάτιο δικλείδων
- Φρεάτιο αερεξαγωγού
- Φρεάτιο μειωτή πίεσης

GEORGIOS NAOUM
Digitally signed by GEORGIOS NAOUM
Date: 2021.01.25 14:23:34 +02'00'

ΕΛΛΗΝΙΚΗ ΔΗΜΟΚΡΑΤΙΑ
ΠΕΡΙΦΕΡΕΙΑ ΗΠΕΙΡΟΥ - Π.Ε. ΙΩΑΝΝΙΝΩΝ
ΔΗΜΟΣ ΔΩΔΩΝΗΣ
ΤΜΗΜΑ ΤΕΧΝΙΚΩΝ ΥΠΗΡΕΣΙΩΝ ΠΟΛΕΟΔΟΜΙΑΣ & ΠΕΡΙΒΑΛΛΟΝΤΟΣ

1☐ ΕΓΚΡΙΝΕΤΑΙ	ΤΕΧΝΙΚΟΣ ΕΛΕΓΧΟΣ ΑΠΟ : ΟΝΟΜΑ/ΥΠΟΓΡΑΦΗ :
2☐ ΕΓΚΡΙΝΕΤΑΙ ΟΠΩΣ ΣΗΜΕΙΩΝΕΤΑΙ	ΗΜΕΡΟΜΗΝΙΑ :
3☐ ΑΝΑΘΕΩΡΗΣΗ ΚΑΙ ΕΠΑΝΥΠΟΒΟΛΗ	ΕΓΚΡΙΘΗΚΕ ΑΠΟ : ΟΝΟΜΑ/ΥΠΟΓΡΑΦΗ :
4☐ ΔΕΝ ΑΠΑΙΤΕΙΤΑΙ ΕΛΕΓΧΟΣ	ΗΜΕΡΟΜΗΝΙΑ :

Έργο: Βελτίωση υποδομών δικτύων ύδρευσης Δήμου Δωδώνης (κατασκευή εσωτερικών δικτύων ύδρευσης Τ.Κ. Αβγού, Κρυφοβού, Μολυβαδιάς, Ποταμιάς

ΤΜΗΜΑ : ΥΔΡΑΥΛΙΚΗ ΚΑΙ ΤΟΠΟΓΡΑΦΙΚΗ ΜΕΛΕΤΗ ΕΠΕΚΤΑΣΗΣ / ΑΝΤΙΚΑΤΑΣΤΑΣΗΣ ΕΣΩΤΕΡΙΚΟΥ ΔΙΚΤΥΟΥ ΥΔΡΕΥΣΗΣ ΜΟΛΥΒΑΔΙΑΣ

ΤΟΠΟΓΡΑΦΙΚΗ ΜΕΛΕΤΗ
ΜΗΚΟΤΟΜΗ
(II)

Αγ. Κυριακή - - 2014 Ανάδοχος Μελέτης	Αγ. Κυριακή 1-12-2014 Ο επιβλέπων μελέτης	Αγ. Κυριακή 1-12 2014 Ο Αν/τής Προϊστάμενος Τμήματος
"ΕΡΓΟΝ ΑΝΑΛΥΣΙΣ" Κ. ΣΤΑΥΡΑΚΗΣ - Α. ΣΓΟΥΡΟΣ Ο.Ε. ΤΕΧΝΙΚΗ ΕΤΑΙΡΕΙΑ ΜΕΛΕΤΩΝ ΜΕΛΟΣ Τ.Ε.Ε. ΑΡΙΘ. ΜΗΤΡΩΟΥ: 16595 ΧΡ. ΠΑΤΣΗ 5 - ΙΩΑΝΝΙΝΑ Τ.Κ. 453 32 ΑΦΜ: 998251798 ΔΟΥ: ΙΩΑΝΝΙΝΩΝ ΤΗΛ.: 26510 20974	Ευαγγελία Ζητούνη Πολιτικός Μηχανικός Π.Ε.	Γιώργος Ναούμ Πολιτικός Μηχανικός Τ.Ε.

ΚΛΙΜΑΚΑ :	Μηκών 1:1000 Υψών 1:1000	ΕΚΔΟΣΗ	Α
		ΑΡΙΘΜΟΣ	Α Υ