

ΦΙΛΟΤΟΜΗ : Κ22-Κ24
ΚΛΙΜΑΚΑ : ΜΗΚΩΝ 1:1000 ΥΨΩΝ 1:1000

ΟΡΟΣΗΜΟ Χ = 493.00

ΟΡΟΣΗΜΟ ΔΙΑΤΟΜΗΣ	Κ22	Κ24	Κ26
ΥΨΟΜΕΤΡΑ ΤΗ ΕΔΑΦΟΣ	500.98	499.93	498.88
ΥΨΟΜΕΤΡΑ ΣΧΕΔΙΑΣΗΣ	501.98	500.93	499.88
ΒΑΘΟΣ ΣΚΑΜΜΑΤΟΣ	1.00	1.00	1.00
ΑΠΟΣΤΑΣΕΙΣ ΜΕΤΑΞΥ	19.79	47.64	42.55
ΑΠΟΣΤΑΣΕΙΣ ΑΠΟ ΤΗΝ ΑΡΧΗ	0.00	19.79	67.43
ΥΠΟΜΕΤΡΗΣΗ	0+00	0+020	0+040
	0.00	0.00 | 0.00 | n/a	0.00 | n/a | 0.00

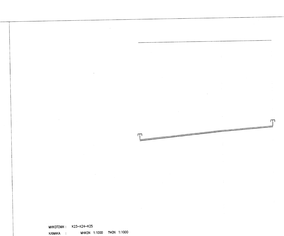

ΦΙΛΟΤΟΜΗ : Κ23-Κ24-Κ25
ΚΛΙΜΑΚΑ : ΜΗΚΩΝ 1:1000 ΥΨΩΝ 1:1000

ΟΡΟΣΗΜΟ Χ = 498.00

ΟΡΟΣΗΜΟ ΔΙΑΤΟΜΗΣ	Κ23	Κ24	Κ25
ΥΨΟΜΕΤΡΑ ΤΗ ΕΔΑΦΟΣ	499.93	498.88	497.83
ΥΨΟΜΕΤΡΑ ΣΧΕΔΙΑΣΗΣ	500.93	499.88	498.83
ΒΑΘΟΣ ΣΚΑΜΜΑΤΟΣ	1.00	1.00	1.00
ΑΠΟΣΤΑΣΕΙΣ ΜΕΤΑΞΥ	19.42	47.64	42.55
ΑΠΟΣΤΑΣΕΙΣ ΑΠΟ ΤΗΝ ΑΡΧΗ	0.00	19.42	67.06
ΥΠΟΜΕΤΡΗΣΗ	0+00	0+020	0+040
	0.00	0.00 | 0.00 | n/a	0.00 | n/a | 0.00



ΦΙΛΟΤΟΜΗ : Κ26-Κ28
ΚΛΙΜΑΚΑ : ΜΗΚΩΝ 1:1000 ΥΨΩΝ 1:1000

ΟΡΟΣΗΜΟ Χ = 495.00

ΟΡΟΣΗΜΟ ΔΙΑΤΟΜΗΣ	Κ26	Κ28
ΥΨΟΜΕΤΡΑ ΤΗ ΕΔΑΦΟΣ	498.88	497.83
ΥΨΟΜΕΤΡΑ ΣΧΕΔΙΑΣΗΣ	499.88	498.83
ΒΑΘΟΣ ΣΚΑΜΜΑΤΟΣ	1.00	1.00
ΑΠΟΣΤΑΣΕΙΣ ΜΕΤΑΞΥ	19.63	
ΑΠΟΣΤΑΣΕΙΣ ΑΠΟ ΤΗΝ ΑΡΧΗ	0.00	19.63
ΥΠΟΜΕΤΡΗΣΗ	0+00	0+020
	0.00	0.00 | 0.00 | n/a

ΦΙΛΟΤΟΜΗ : Κ29-Κ33
ΚΛΙΜΑΚΑ : ΜΗΚΩΝ 1:1000 ΥΨΩΝ 1:1000

ΟΡΟΣΗΜΟ Χ = 495.00

ΟΡΟΣΗΜΟ ΔΙΑΤΟΜΗΣ	Κ29	Κ33
ΥΨΟΜΕΤΡΑ ΤΗ ΕΔΑΦΟΣ	496.78	494.73
ΥΨΟΜΕΤΡΑ ΣΧΕΔΙΑΣΗΣ	497.78	495.73
ΒΑΘΟΣ ΣΚΑΜΜΑΤΟΣ	1.00	1.00
ΑΠΟΣΤΑΣΕΙΣ ΜΕΤΑΞΥ	82.38	
ΑΠΟΣΤΑΣΕΙΣ ΑΠΟ ΤΗΝ ΑΡΧΗ	0.00	82.38
ΥΠΟΜΕΤΡΗΣΗ	0+00	0+020
	0.00	0.00 | 0.00 | n/a

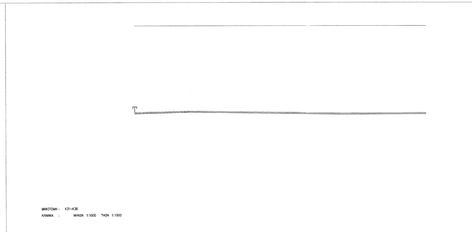

ΦΙΛΟΤΟΜΗ : Κ31-Κ36
ΚΛΙΜΑΚΑ : ΜΗΚΩΝ 1:1000 ΥΨΩΝ 1:1000

ΟΡΟΣΗΜΟ Χ = 497.00

ΟΡΟΣΗΜΟ ΔΙΑΤΟΜΗΣ	Κ31	Κ33	Κ36
ΥΨΟΜΕΤΡΑ ΤΗ ΕΔΑΦΟΣ	495.83	494.73	493.63
ΥΨΟΜΕΤΡΑ ΣΧΕΔΙΑΣΗΣ	496.83	495.73	494.63
ΒΑΘΟΣ ΣΚΑΜΜΑΤΟΣ	1.00	1.00	1.00
ΑΠΟΣΤΑΣΕΙΣ ΜΕΤΑΞΥ	47.55	43.79	43.58
ΑΠΟΣΤΑΣΕΙΣ ΑΠΟ ΤΗΝ ΑΡΧΗ	0.00	47.55	91.34
ΥΠΟΜΕΤΡΗΣΗ	0+00	0+020	0+040
	0.00	0.00 | 0.00 | n/a	0.00

ΥΠΟΜΝΗΜΑ

- Φράσσο εκκένωσης
- Φράσσο δικτύων
- Φράσσο αερόφρακτου
- Φράσσο μαυρίλ τύπου
- Γρ. Υφιστάμενου Οδόστρ.
- Γρ. Σκάμματος

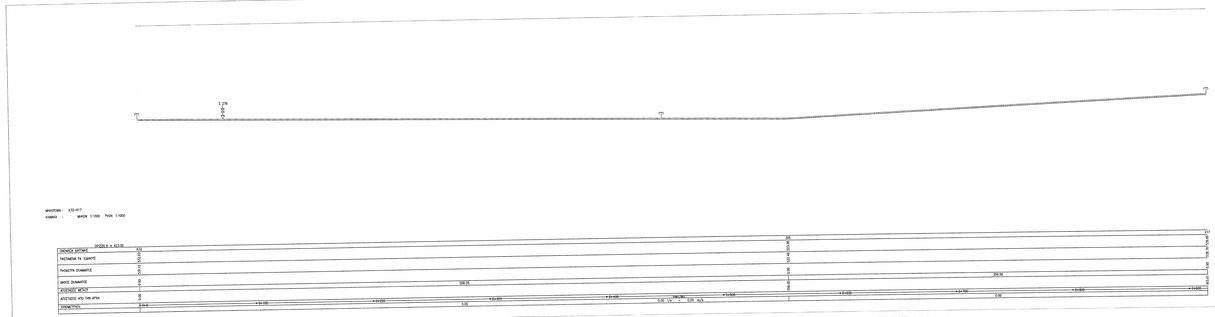

ΦΙΛΟΤΟΜΗ : Κ32-Κ37
ΚΛΙΜΑΚΑ : ΜΗΚΩΝ 1:1000 ΥΨΩΝ 1:1000

ΟΡΟΣΗΜΟ Χ = 497.00

ΟΡΟΣΗΜΟ ΔΙΑΤΟΜΗΣ	Κ32	Κ34	Κ36	Κ37
ΥΨΟΜΕΤΡΑ ΤΗ ΕΔΑΦΟΣ	494.78	493.73	492.68	492.13
ΥΨΟΜΕΤΡΑ ΣΧΕΔΙΑΣΗΣ	495.78	494.73	493.68	493.13
ΒΑΘΟΣ ΣΚΑΜΜΑΤΟΣ	1.00	1.00	1.00	1.00
ΑΠΟΣΤΑΣΕΙΣ ΜΕΤΑΞΥ	39.75	43.79	43.58	20.19
ΑΠΟΣΤΑΣΕΙΣ ΑΠΟ ΤΗΝ ΑΡΧΗ	0.00	39.75	83.54	127.12
ΥΠΟΜΕΤΡΗΣΗ	0+00	0+020	0+040	0+060
	0.00	0.00 | 0.00 | n/a	0.00 | n/a | 0.00	0.00



ΦΙΛΟΤΟΜΗ : Κ33-Κ37
ΚΛΙΜΑΚΑ : ΜΗΚΩΝ 1:1000 ΥΨΩΝ 1:1000

ΟΡΟΣΗΜΟ Χ = 497.00

ΟΡΟΣΗΜΟ ΔΙΑΤΟΜΗΣ	Κ33	Κ37
ΥΨΟΜΕΤΡΑ ΤΗ ΕΔΑΦΟΣ	494.73	492.13
ΥΨΟΜΕΤΡΑ ΣΧΕΔΙΑΣΗΣ	495.73	493.13
ΒΑΘΟΣ ΣΚΑΜΜΑΤΟΣ	1.00	1.00
ΑΠΟΣΤΑΣΕΙΣ ΜΕΤΑΞΥ	76.58	
ΑΠΟΣΤΑΣΕΙΣ ΑΠΟ ΤΗΝ ΑΡΧΗ	0.00	76.58
ΥΠΟΜΕΤΡΗΣΗ	0+00	0+020
	0.00	0.00 | 0.00 | n/a

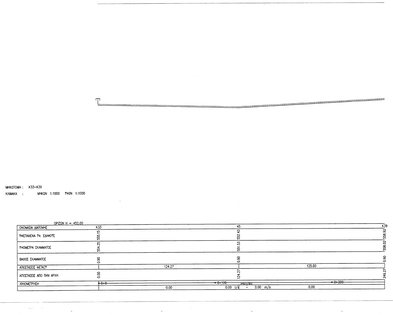

ΦΙΛΟΤΟΜΗ : Κ34-Κ35
ΚΛΙΜΑΚΑ : ΜΗΚΩΝ 1:1000 ΥΨΩΝ 1:1000

ΟΡΟΣΗΜΟ Χ = 492.00

ΟΡΟΣΗΜΟ ΔΙΑΤΟΜΗΣ	Κ34	Κ35
ΥΨΟΜΕΤΡΑ ΤΗ ΕΔΑΦΟΣ	493.73	493.18
ΥΨΟΜΕΤΡΑ ΣΧΕΔΙΑΣΗΣ	494.73	494.18
ΒΑΘΟΣ ΣΚΑΜΜΑΤΟΣ	1.00	1.00
ΑΠΟΣΤΑΣΕΙΣ ΜΕΤΑΞΥ	135.65	
ΑΠΟΣΤΑΣΕΙΣ ΑΠΟ ΤΗΝ ΑΡΧΗ	0.00	135.65
ΥΠΟΜΕΤΡΗΣΗ	0+00	0+020
	0.00	0.00 | 0.00 | n/a



ΦΙΛΟΤΟΜΗ : Κ35-Κ36
ΚΛΙΜΑΚΑ : ΜΗΚΩΝ 1:1000 ΥΨΩΝ 1:1000

ΟΡΟΣΗΜΟ Χ = 492.00

ΟΡΟΣΗΜΟ ΔΙΑΤΟΜΗΣ	Κ35	Κ36
ΥΨΟΜΕΤΡΑ ΤΗ ΕΔΑΦΟΣ	493.18	492.63
ΥΨΟΜΕΤΡΑ ΣΧΕΔΙΑΣΗΣ	494.18	493.63
ΒΑΘΟΣ ΣΚΑΜΜΑΤΟΣ	1.00	1.00
ΑΠΟΣΤΑΣΕΙΣ ΜΕΤΑΞΥ	135.65	
ΑΠΟΣΤΑΣΕΙΣ ΑΠΟ ΤΗΝ ΑΡΧΗ	0.00	135.65
ΥΠΟΜΕΤΡΗΣΗ	0+00	0+020
	0.00	0.00 | 0.00 | n/a

GEORGIOS S NAOUM
Digitally signed by GEORGIOS S NAOUM
Date: 2021.01.25 13:28:37 +02'00'

ΕΛΛΗΝΙΚΗ ΔΗΜΟΚΡΑΤΙΑ
ΠΕΡΙΦΕΡΕΙΑ ΗΠΕΙΡΟΥ - ΠΔΕ ΙΩΑΝΝΙΝΩΝ
Γενική Γραμματεία Υποδομών, Περιβάλλοντος & Περιφερειακής Ανάπτυξης

1 ☐	ΕΠΙΚΡΙΝΕΤΑΙ	ΥΠΟΓΡΑΦΗ ΕΠΙΤΡΟΠΗΣ:
		ΟΝΟΜΑΤΕΠΩΝΥΜΟ:
2 ☐	ΕΠΙΚΡΙΝΕΤΑΙ ΟΠΩΣ ΣΗΜΕΙΩΘΕΙΤΑΙ	ΕΙΔΙΚΟΤΗΤΑ:
		ΟΝΟΜΑΤΕΠΩΝΥΜΟ:
3 ☐	ΑΝΑΘΕΩΡΗΣΗ ΚΑΙ ΕΠΑΝΥΠΟΒΟΛΗ	ΥΠΟΓΡΑΦΗ ΑΡΧΗΣ:
		ΟΝΟΜΑΤΕΠΩΝΥΜΟ:
4 ☐	ΔΕΝ ΑΠΑΙΤΕΙΤΑΙ ΕΝΕΡΓΕΙΑ	ΕΙΔΙΚΟΤΗΤΑ:
		ΟΝΟΜΑΤΕΠΩΝΥΜΟ:

Κύρος Βεβλωτής υποβαρυμ δικτύων εξωτερικής άρδευσης Δ/νσης Δ/σεως Τεχνικών Εργων Ύδρευσης Τ.Κ. Αβδου, Φακελλάκης Νικόλαος, Πολιτικός Μ.

Τίτλος
ΜΕΛΕΤΗ ΕΣΩΤΕΡΙΚΟΥ ΔΙΚΤΥΟΥ ΥΔΡΕΥΣΗΣ ΑΒΓΟΥ

ΤΟΠΟΓΡΑΦΙΚΗ ΜΕΛΕΤΗ
ΜΗΚΟΤΟΜΕΣ
(Γ)

Αγ. Κυριακή Ι. - 2015
Ανάδοχος Μελέτης

Αγ. Κυριακή Ω. Ι.– 2015
Ο Επιβλέπων μελέτης
Κωνσταντίνος Ζαφείρης
Πολιτικός Μηχανικός Τ.Ε.

Αγ. Κυριακή Ω. Τ.– 2015
Ο Αιρετός Προϊστάμενος Τμήματος
Ιωάννης Λιακός
Πολιτικός Μηχανικός Τ.Ε.

ΚΛΙΜΑΚΑ : Μηκών 1:1000 Υψών 1:1000

ΕΚΔΟΣΗ: Α

ΑΡΙΘΜΟΣ: ΚΥ